



АДМИНИСТРАЦИЯ
ЧАЙКОВСКОГО ГОРОДСКОГО ОКРУГА
УПРАВЛЕНИЕ
ЗЕМЕЛЬНО-ИМУЩЕСТВЕННЫХ
ОТНОШЕНИЙ

ул. Ленина, д. 67/1, г. Чайковский, Пермский край, 617760
Тел/факс: (34241) 4-73-75
E-mail: chaikkui2015@yandex.ru
ОКПО 35288925 ОГРН 1185958071562
ИНН/КПП 5959002592/595901001

13.01.2022 № 02-01-06-01-87

На № _____ от _____

АО «Газпром
газораспределение Пермь»
ул. Петропавловская, 43,
г. Пермь, 614000

Чайковский отдел
Управления Росреестра
по Пермскому краю

Правовое управление
администрации Чайковского
городского округа

О предоставлении решения

**РЕШЕНИЕ № 9
о размещении объектов**

г. Чайковский,
Пермский край

11 января 2022

Управление земельно-имущественных отношений администрации Чайковского городского округа, в лице начальника Управления Елькиной Ларисы Александровны, действующей на основании Положения об Управлении земельно-имущественных отношений администрации города Чайковского, утвержденного решением Думой Чайковского городского округа от 19 декабря 2018 г. № 99, разрешает Акционерному обществу «Газпром газораспределение Пермь» (ИНН 5902183841, ОГРН 1025900512670, адрес: 614000, г.Пермь, ул.Петропавловская, 43, телефон: 8 (342) 218 11 00, e-mail: ugaz@ugaz.ru) размещение объекта: «Газопровод давлением до 1,2 Мпа включительно, для размещения которого не требуется разрешение на строительство», на землях, государственная собственность на которые не разграничена, номер кадастрового квартала 59:12:0010610, из состава земель населенных пунктов, площадью 35 кв.м, на срок: до 10 января 2023 года,

местоположение: **Пермский край, г. Чайковский, ул. Суколда, 5 линия, к дому 30.**

Приложение: **схема предполагаемых к использованию земель или части земельного участка.**

Начальник Управления
земельно-имущественных отношений
администрации Чайковского городского округа



Л.А. Елькина

Схема предполагаемых к использованию земель или части земельного участка

Объект: Газопровод давлением до 1,2 Мпа, для размещения которого не требуется разрешения на строительство

Местоположение: расположенных по адресу: Пермский край, Чайковский городской округ, г. Чайковский, ул. Суколда, 5 линия, к дому № 30

Каталог координат, м

Площадь земель или части земельного участка, кв.м.: 35

Категория земель: земли населенных пунктов

Вид разрешенного использования: -

Описание границ смежных землепользователей:

От точки н1 до точки н2, т. н3 - н1 - земли общего пользования

От точки н2 до точки н3 - земельный участок с

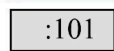
кадастровым номером 59:12:0010610:101

№ точки границы	X	Y
н1	377096.51	1286828.75
н2	377096.65	1286837.90
н3	377092.64	1286837.22
н4	377092.51	1286828.85
н1	377096.51	1286828.75

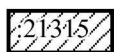
Условные обозначения:



- предполагаемый участок земель, на которых планируется размещение объекта



- границы и номер земельного участка, сведения о которых внесены в ЕГРН



- границы и номер объекта капитального строительства, сведения о которых внесены в ЕГРН

:3У1

- обозначение запрашиваемого земельного участка

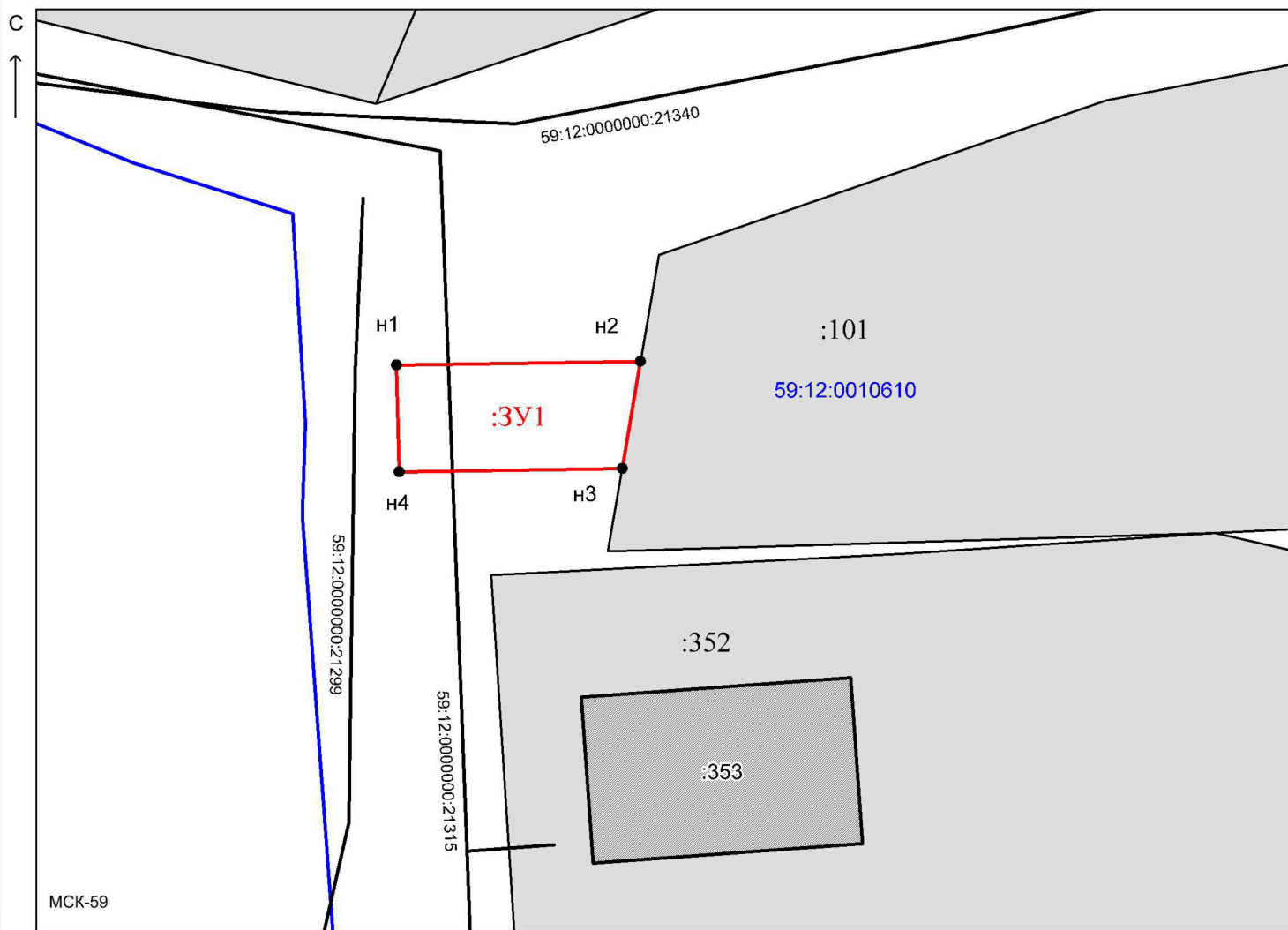
н1

- характерная точка границ земель или части земельного участка



59:12:0010610 - номер кадастрового квартала

- граница кадастрового квартала



Масштаб 1:250

Заявитель:

МП

/ Офишкина И. В.

(подпись, расшифровка подписи)

(для юридических лиц)

и индивидуальных предпринимателей)

